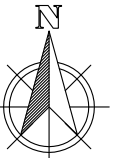


CIRCOLAZIONE DI TRASPORTI E VEICOLI IN CONDIZIONI DI ECCEZIONALITÀ

L.r. 4 aprile 2012, n.6, art.42 e s.m.i.















Comune di
Quingentole








STRADE PERCORRIBILI DI COMPETENZA DEL COMUNE DI QUINGENTOLE - fino a 33 tonnellate - Mezzi d'opera e veicoli ad uso speciale di massa complessiva fino a 33 ton.

LEGENDA TIPOLOGIA A

-  Confine provinciale (con indicazione nome Province)
-  Confini comunali
-  Confine del centro abitato comunale ai sensi del Codice della Strada
-  Laghi
-  Sistema idrico principale
-  Aeroporti (simbolo)
-  Porti (simbolo)
-  Rete Autostradale (doppia linea grigia)
-  Rete stradale (statale, regionale, provinciale, comunale provinciale) (linea grigia)
-  Rete Ferroviaria
-  Strade di competenza percorribili da mezzi d' opera e veicoli ad uso speciale di massa complessiva fino a 33 ton. (linea di colore verde scuro)

Limitazioni puntuali, con indicazione di inizio, fine, dimensione (lunghezza, luce libera, ampiezza, ...) e nominativo del soggetto proprietario del manufatto interferito (se diverso); le informazioni dovranno essere inserite in una tabella allegata alla cartografia. Nella cartografia e nella tabella dovranno essere indicati i progressivi numerici di riferimento (es. nel caso di più gallerie, le stesse verranno indicate in cartografia con  e con relativo numero di progressivo 1,2,3,4...)

-  Interruzione/limitazione temporanea (simbolo semaforo)
-  Gallerie (punto di colore giallo)
-  Linee aeree (punto di colore arancione)
-  Passaggio a livello (punto di colore viola)
-  Ponte/cavalcavia (punto di colore rosso)
-  Sottopasso (punto di colore azzurro)
-  Strettoia (punto di colore verde)



ORTOFOTOPIANO - scala 1:5.000

